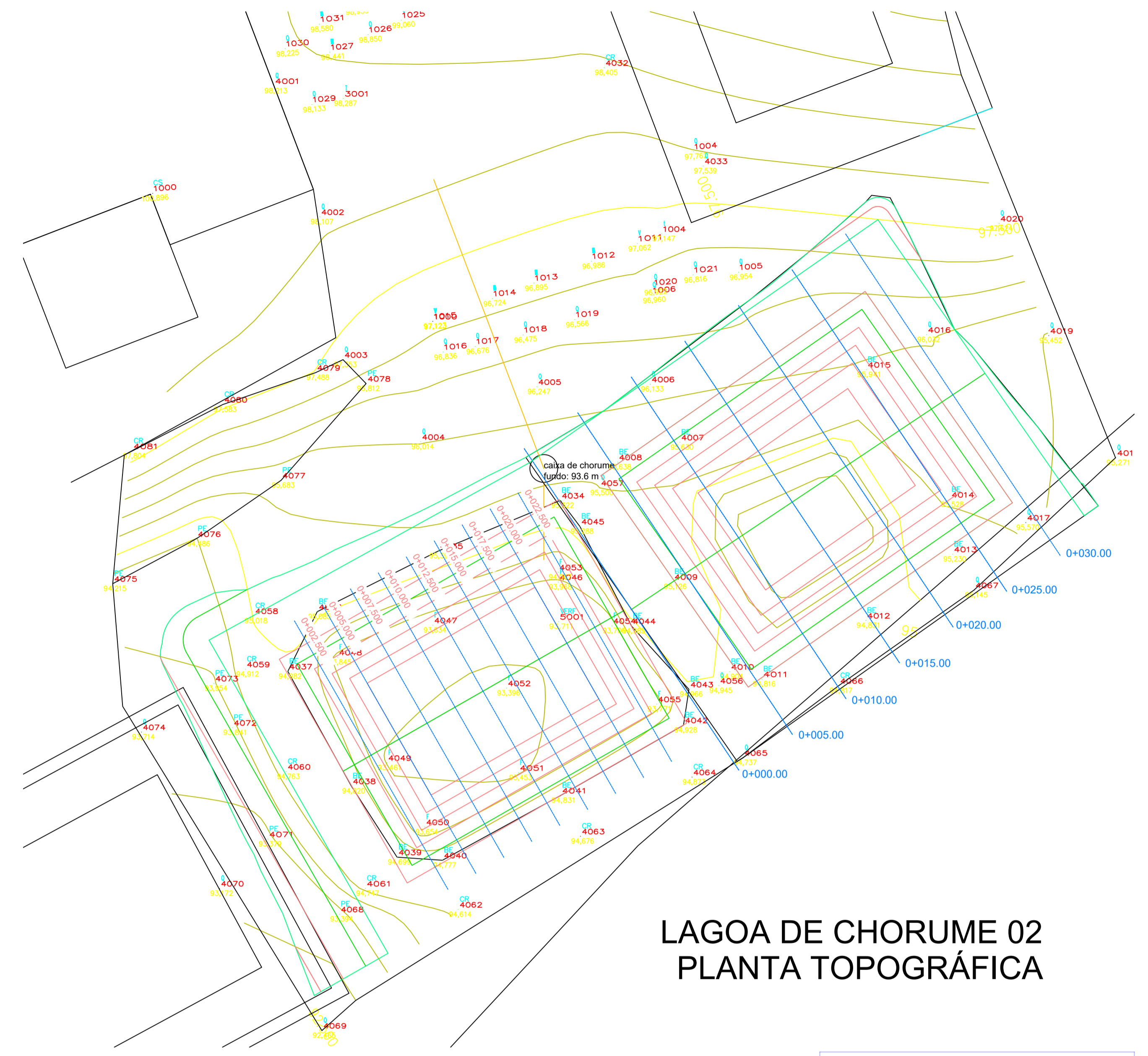
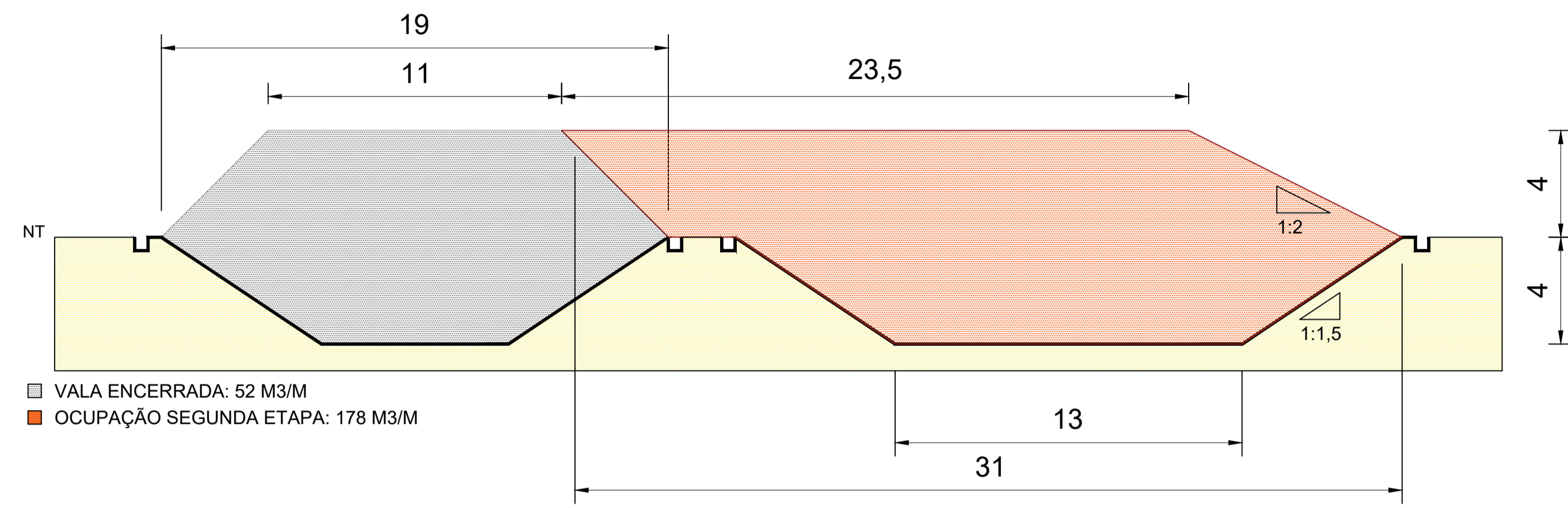
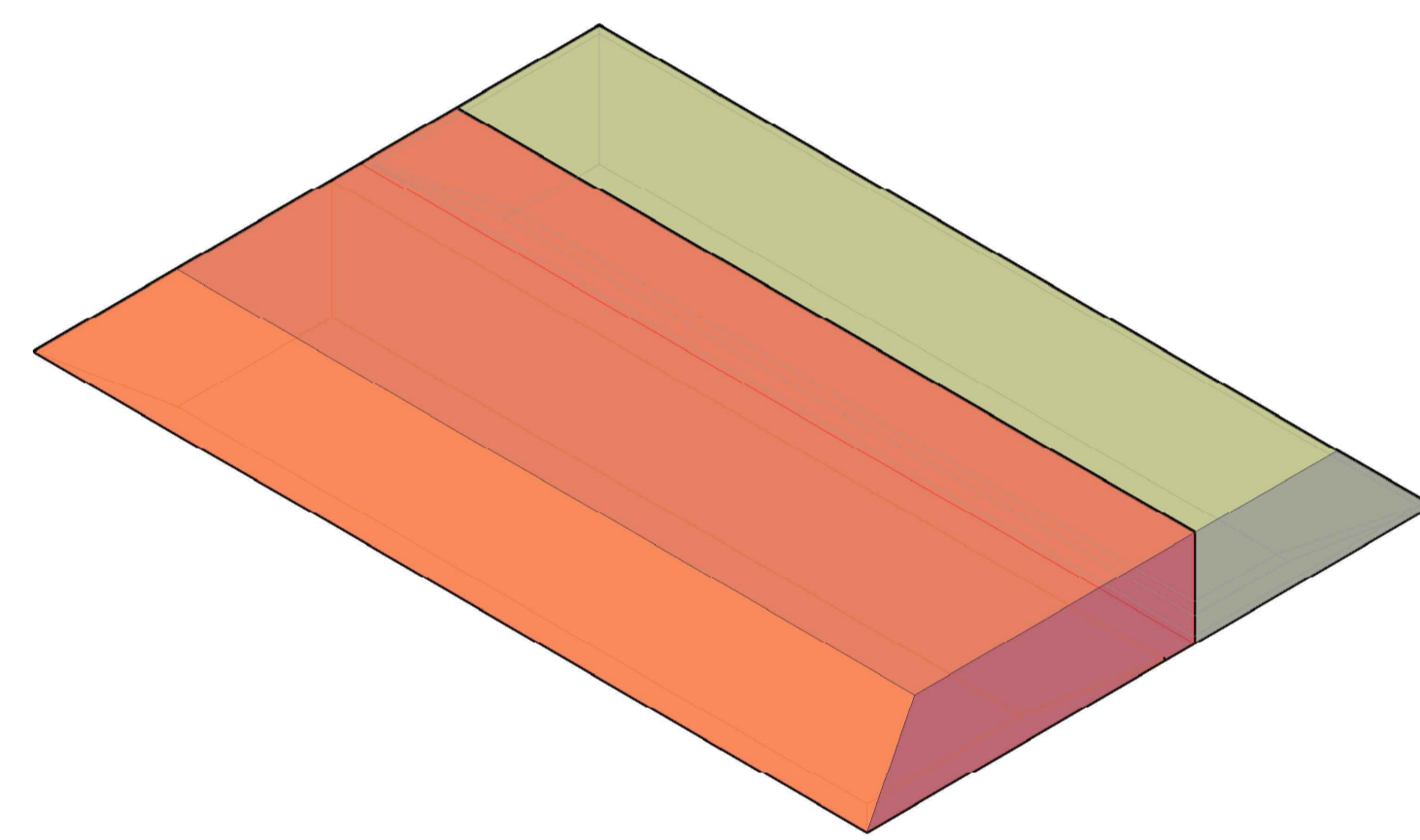
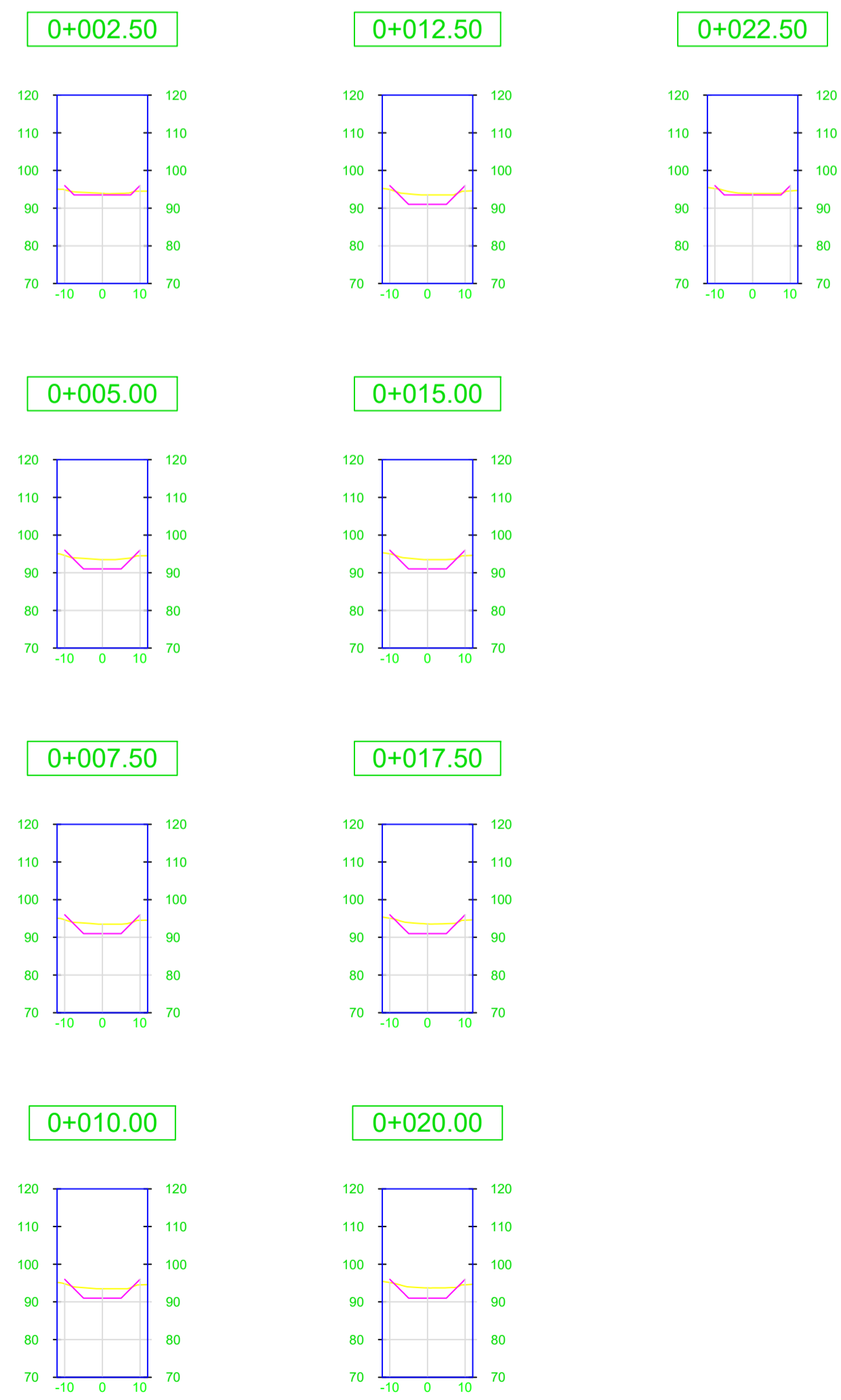


PLANO DE DISPOSIÇÃO RSU 2022

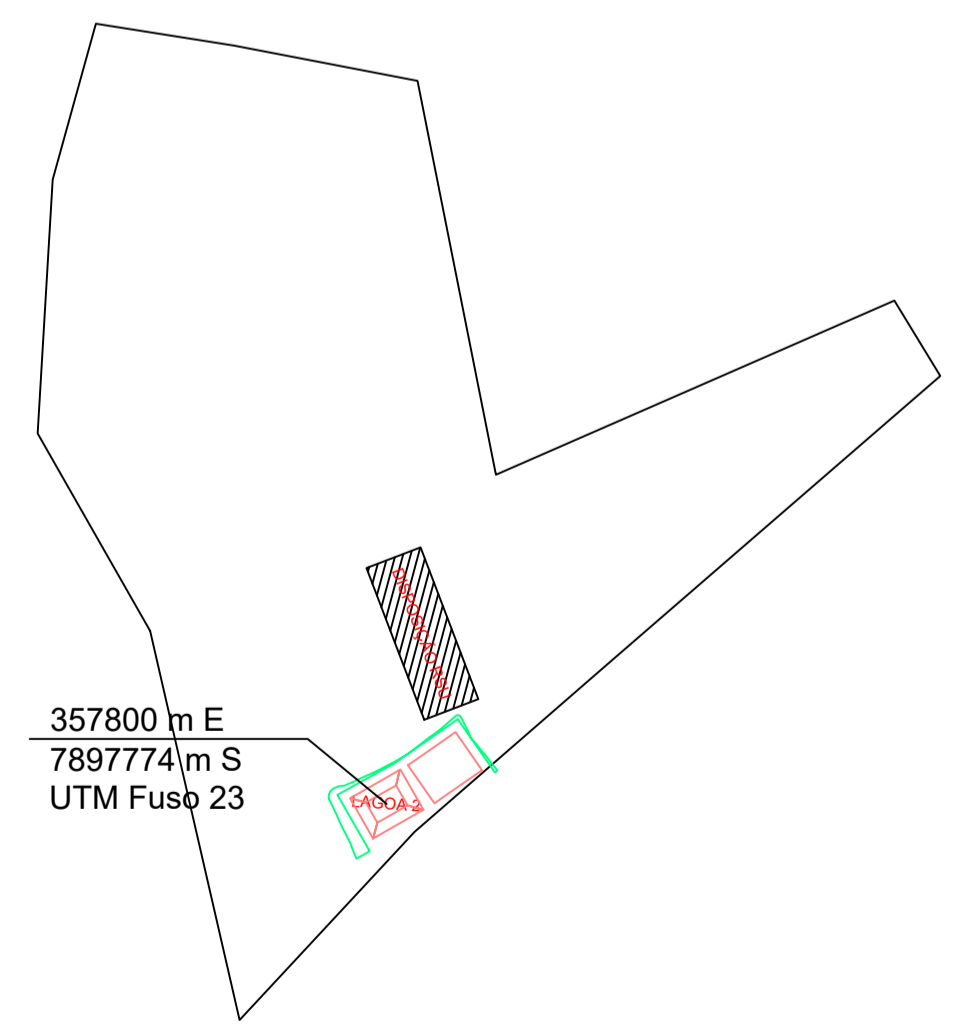


LAGOA DE CHORUME 02
PLANTA TOPOGRÁFICA

SEÇÕES DE CORTE - LAGOA 02



VISTA ISOMÉTRICA VOLUME DISPOSIÇÃO



LOCALIZAÇÃO/LOCAÇÃO

LOCAL: ATERRO SANITÁRIO DE CARMO DO PARANAÍBA	
ENDEREÇO: ESTRADA SAÍDA SERRA DO SALTRE - KM 3	
PROPRIETÁRIO: PREFEITURA MUNICIPAL DE CARMO DO PARANAÍBA	
AUTOR DO PROJETO:	FRANCIELLE PEREIRA SILVA ARAUJO
FUNÇÃO:	ENG. AGRÔNOMA
ASS. PROPRIETÁRIO	CNPJ: 18.602.029/0001-09
ASS. RT	CREA: 192617-D MG
PREFEITURA	CREA
 MUNICÍPIO DE CARMO DO PARANAÍBA	
	INSS
FOLHA	ARQUITETURA
01/01	IMPLANTAÇÃO, ESPECIFICAÇÕES LOCAÇÃO/SITUAÇÃO
DATA	ESC.
MARÇO/2022	INDICADA

invalid reference