




## APRESENTAÇÃO





O que é PATRIMÔNIO CULTURAL?

PATRIMÔNIO CULTURAL: nossa herança deixada pelos nossos pais, a nossa maneira de falar e agir, as nossas festas tradicionais, os monumentos, as imagens, os documentos dos arquivos, as casas antigas e também as novas que tem uma importância para nossa história. A nossa igreja, por exemplo, é um bem cultural!




O que é BEM CULTURAL?

Bens culturais são todas estas coisas que o nosso povo vem produzindo desde os primeiros tempos da nossa cidade.



O que é INVENTÁRIO?

O inventário é uma forma de proteção que permite resguardar o registro das características particulares dos bens culturais, contribuindo assim para a preservação de sua história. A partir do inventário, são identificados aqueles bens de maior interesse de preservação como patrimônio local e estes podem ser indicados para tombamento ou registro, caso seja o desejo da comunidade, representada



O que é CONSELHO MUNICIPAL DE PATRIMÔNIO CULTURAL?


O Conselho é composto por representantes da comunidade e expressa o desejo desta tendo, portanto, a atribuição de definir e conduzir a política municipal de proteção do Patrimônio Cultural.




## DIVULGAÇÃO DO INVENTÁRIO


De acordo com a nova Deliberação Normativa do CONEP 01/2016, a Divulgação deve ser realizada em cada etapa do Inventário e deve ser indicada como uma ação indissociável da Execução. Sendo assim, abaixo estão os bens já inventariados no Município de Carmo do Paranaíba/ MG.

### PATRIMÔNIO TOMBADO

NIVEL DE PROTEÇÃO: Municipal		
Estruturas Arquitetônicas e Urbanísticas – EAU		
Foto	Denominação / localização	Código / Categoria
	Capela de Santa Cruz do Monte Av. Santa Cruz, s/n Distrito Sede/ Área Urbana	EAU 18
	<b>DOCUMENTAÇÃO / DATA</b>	<b>Inventariado</b>
	Tombado pelo Decreto Municipal nº 2489 Data do tombamento: 17/11/2008 Inscrição no Livro do Tombo 02 em 08/12/2008 Dossiê enviado ao IEPHA/MG no Exercício 2011 e aprovado	<b>SIM</b>

Conjunto Paisagístico – CP		
Foto	Denominação / localização	Código / Categoria
	Conjunto Paisagístico Rua Calçada de Pedra da Fonte do Mandioca Acesso Via Padre Manuel Distrito Sede/ Área Urbana	CP 03
	<b>DOCUMENTAÇÃO / DATA</b>	<b>Inventariado</b>

	<p>Tombado pelo Decreto Municipal nº 2488 em 17/11/2008 e Revogado pelo Decreto Municipal nº 2698 em 30/12/2009</p> <p>Inscrição no Livro do Tombo 01 em 08/12/2008</p> <p>Dossiê enviado ao IEPHA/MG no Exercício 2011 e aprovado</p>	SIM
--	--	-----

Bens Móveis e Integrados – BMI		
Foto	Denominação / localização	Código / Categoria
	<p>Imagem de Nosso Senhor Morto</p> <p>Rua Belo Horizonte, s/n</p>	BMI 03
	<b>DOCUMENTAÇÃO / DATA</b>	<b>Inventariado</b>
	<p>Tombado pelo Decreto Municipal nº 3022 em 16/12/2010</p> <p>Inscrição no Livro do Tombo 03 em 17/12/2010</p> <p>Dossiê enviado ao IEPHA/MG no Exercício 2010 e aprovado</p>	SIM

**NIVEL DE PROTEÇÃO: Estadual**

**INEXISTENTE**

**NIVEL DE PROTEÇÃO: Federal**

**INEXISTENTE**

## PATRIMÔNIO INVENTARIADO






### ÁREA 01 (Urbana) – DISTRITO SEDE – Seção A


Estruturas Arquitetônicas e Urbanísticas – EAU			
Foto	Código	Denominação / Localização	Ano de Invent./ Atualiz.
	EAU 01	Centro Odontológico Rua Evandro Coutinho, 41 Centro	2008
	EAU 02	Colégio Alto Paranaíba Pça Arthur Bernardes, 183 Centro	2008
	EAU 03	Casa das Meninas Rua Coronel Anicésio, 31 Centro	2008
	EAU 04	Residência da D. Eliane Rua Padre Emanuel, 274 Centro	2008
	EAU 05	Residência do Sr. Juquinha Rua Ismael Furtado, 156 Centro	2008
	EAU 06	Hotel Queiroz Pça Mizael Luiz de Carvalho Centro	2008
	EAU 07	Residência do Rogério Braz de Lima Rua Coronel Anicesio, 34 Centro	2008
	EAU 08	Igreja Matriz Nossa Senhora do Carmo Praça da Matriz Centro	2008



	EAU 09	Igreja de São Francisco Praça São Francisco, 196 Centro	2008
	EAU 10	Igreja Nossa Senhora do Rosário Praça do Rosário, s/n Centro	2008
	EAU 11	Residência Rua Bonfim, 287 Centro	2009
	EAU 12	Residência Rua Arthur Bernardes, 91 Centro	2009
	EAU 13	Residência Rua Padre Miguel, 124 Centro	2009
	EAU 14	Residência Comercial Praça do Rosário, 266 Centro	2009
	EAU 15	Residência Rua Padre Miguel, 42 Centro	2009
	EAU 16	Residência Comercial Praça Arthur Bernardes, 81 Centro	2009
	EAU 17	Prefeitura Municipal Rua Deputado Portela, 10 Centro	2009

	EAU 18	Capela Santa Cruz do Monte Av. Santa Cruz Centro	2009
	EAU 19	Antiga Rodoviária Pça Leonardo M. Guimarães Centro	2010
	EAU 20	Residência Sra Maria Tereza Pça Leonardo M. Guimarães Centro	2010
	EAU 21	Residência Sra Heloiza Regina Rua Afonso Pena, 333 Centro	2010
	EAU 22	Residência da Sra. Dinorah Boaventura Rua Ismael Furtado, 101 Centro	2010
	EAU 23	Casa de Saúde e Misericórdia Nossa Senhora do Carmo Av. Dr. Aristides de Melo, 160 Centro	2010
	EAU 24	Cine Carmo Av. Dr. Aristides de Melo, 160 Centro	2010

Bens Móveis e Integrados – BMI



Foto	Código	Denominação / Localização	Ano de Invent./ Atualiz.
	BMI 01	Imagem de São Francisco Igreja de São Francisco Praça São Francisco, 196 Centro	2008
	BMI 02	Fonte Luminosa Praça São Francisco Centro	2008
	BMI 03	Imagem do Nosso Senhor Morto Igreja Matriz Nossa Senhora do Carmo Praça da Matriz Centro	2009
	BMI 04	Imagem de Cristo Crucificado Igreja de São Francisco Praça São Francisco, 196 Centro	2010
	BMI 05	Instrumentos Musicais Pça Nossa Senhora da Abadia, 38 Centro	2010

Acervos – ARQ			
Foto	Código	Denominação / Localização	Ano de Invent./ Atualiz.
	ARQ 01	Livro de Tombo Igreja Matriz Nossa Senhora do Carmo Praça da Matriz Centro	2008

Patrimônio Imaterial – BI			
Foto	Código	Denominação / Localização	Ano de Invent./ Atualiz.
	BI 01	Rua de Pedra Distrito Sede	2008
	BI 02	Festa de Nossa Senhora do Rosário Praça da Matriz Centro	2009




Conjunto Paisagístico – CP			
Foto	Código	Denominação / Localização	Ano de Invent./ Atualiz.
	CP 01	Praça São Francisco Centro	2008
	CP 02	Praça Nossa Senhora da Abadia Praça Arthur Bernardes, 81 Centro	2009
	CP 03	Rua Calçada de Pedra da Fonte do mandioca Acesso Via Padre Manuel - Centro	2009



	CP 04	Praça do Rosário Centro	2010
	CP 05	Praça Prefeito Misael Luiz de Carvalho Centro	2010

### ÁREA 01 (Urbana) – DISTRITO SEDE – Seção B



Estruturas Arquitetônicas e Urbanísticas – EAU			
Foto	Código	Denominação / Localização	Ano de Invent./ Atualiz.
	EAU 25	Igreja São José Operário Av. Pres. Tancredo de Almeida Neves JK	2011
	EAU 26	Gruta de Santa Paulina Distrito Sede	2011
	EAU 27	Matadouro Municipal Parque da Banheira	2011
	EAU 28	Antiga Caixa D'água Municipal Distrito Sede	2011
	EAU 29	Casa Rural Distrito Sede	2011
	EAU 30	Casa em Ruínas Distrito Sede	2011

	EAU 33	Ruínas da Antiga Caixa D'água Rua Alvorada, s/n	2012
	EAU 34	Lagoa do Parque da Bandeira Distrito Sede	2012
	EAU 35	Antigo Matadouro Municipal Rua Franklin Galvão, s/n	2012

#### Bens Móveis e Integrados – BMI

Foto	Código	Denominação / Localização	Ano de Invent./ Atualiz.
	BMI 06	Telefone Antigo Distrito Sede	2011
	BMI 07	Parque da Bandeira Distrito Sede	2011

#### Acervos – ARQ

Foto	Código	Denominação / Localização	Ano de Invent./ Atualiz.
	ARQ 02	Biblioteca Municipal Alfredo Lopes da Costa Distrito Sede	2011
	ARQ 03	Acervo Iconográfico da SEMEC Distrito Sede	2011

Bens Imateriais – BI			
Foto	Código	Denominação / Localização	Ano de Invent./ Atualiz.
	BI 03	Festa de Nossa Senhora do Carmo Praça da Matriz Centro	2011
	BI 04	Festa de São Francisco de Assis Igreja de São Francisco Praça São Francisco Centro	2011
	BI 05	Expo Carmo Distrito Sede	2011
	BI 06	Fonte das Lavadeiras Distrito Sede	2011

### ÁREA 01 – DISTRITO SEDE – Seção C

Estruturas Arquitetônicas e Urbanísticas – EAU			
Foto	Código	Denominação / Localização	Ano de Invent./ Atualiz.
	EAU 31	Cemitério Municipal de Carmo do Paranaíba Rua Bonfim, s/n Distrito Sede	2011/ 2012*
	EAU 32	Estádio de Futebol João Luiz de Carvalho Rua Governador Valadares, s/n Distrito Sede	2011/ 2012*




\* Fichas reapresentadas



**Bens Móveis e Integrados – BMI**

<b>Foto</b>	<b>Código</b>	<b>Denominação / Localização</b>	<b>Ano de Invent./ Atualiz.</b>
	BMI 08	Busto do Professor José Hugo Guimarães Rua Cristóvão Marques, esq. c/ Rua Prof. Ismael Brasil Corrêa, s/n Distrito Sede	2011/ 2012*
	BMI 09	Túmulo da Família Ferreira Cemitério Municipal Rua Bonfim , s/n Distrito Sede	2011/ 2012*
	BMI 10	Túmulo da Família Meneses Cemitério Municipal Rua Bonfim , s/n Distrito Sede	2011/ 2012*

\* Fichas reapresentadas



**Bens Imateriais – BI**

<b>Foto</b>	<b>Código</b>	<b>Denominação / Localização</b>	<b>Ano de Invent./ Atualiz.</b>
	BI 07	Folia de Reis – Estrela Guia Distrito Sede	2011/ 2012*
	BI 08	Folia de Reis – Pastorinhas de Belém Distrito Sede	2011/ 2012*
	BI 09	Folia de Reis – São José Distrito Sede	2011/ 2012*


	BI 10	Paranaíba Esporte Clube Distrito Sede	2011
	BI 11	Graziela Ferreira de Mello	2011

\* Fichas rerepresentadas



### ÁREA 01 – DISTRITO SEDE – Seção D

Bens Imateriais – BI			
Foto	Código	Denominação / Localização	Ano de Invent./ Atualiz.
	BI 12	Estádio Aprígio da Costa Marinho Distrito Sede	2013
	BI 13	Rodovia de Acesso ao Município Pça Arthur Bernardes, 183 Centro	2013


### ÁREA 02 – ZONA RURAL – Distrito de Quintinos

Estruturas Arquitetônicas e Urbanísticas – EAU			
Foto	Código	Denominação / Localização	Ano de Invent./ Atualiz.
	EAU 36	Igreja São José Pça Tote Barcelos, s/n Centro	2014


**Bens Móveis e Integrados – BMI**

<b>Foto</b>	<b>Código</b>	<b>Denominação / Localização</b>	<b>Ano de Invent./ Atualiz.</b>
	BMI 11	Imagem de São José Igreja São José Pça Tote Barcelos, s/n Centro	2014
	BMI 12	Imagem de São José Capela de São José do Cemitério Água Limpa - Zona Rural	2014

**Conjunto Paisagístico – CP**

<b>Foto</b>	<b>Código</b>	<b>Denominação / Localização</b>	<b>Ano de Invent./ Atualiz.</b>
	CP 06	Cemitério Água Limpa Zona Rural Distrito Quintinos	2014

**Bens Imateriais – BI**

<b>Foto</b>	<b>Código</b>	<b>Denominação / Localização</b>	<b>Ano de Invent./ Atualiz.</b>
	BI 14	Festa de São José Pça Tote Barcelos, s/n Centro	2014

## ÁREA 03 – ZONA RURAL

Estruturas Arquitetônicas e Urbanísticas – EAU			
Foto	Código	Denominação / Localização	Ano de Invent./ Atualiz.
	EAU 37	Capela de São José Pça da Matinha, s/n Povoado de Matinha	2015
	EAU 38	Capela do Sagrado Coração de Jesus e Nossa Senhora da Medalha Milagrosa	2016
	EAU 39	Capela de São Sebastião	2016
	EAU 40	Capela de Nossa Senhora do Carmo	2016
	EAU 41	Capela de Nossa Senhora D'Abadia	2016

Bens Imateriais – BI

Foto	Código	Denominação / Localização	Ano de Invent./ Atualiz.
	BI 15	Festa de São José Operário Povoado da Matinha	2015
	BI 16	Queijo Minas Artesanal do Cerrado Fazenda Esperança Povoado Campo do Meio	2015
	BI 17	Queijo Minas Artesanal do Cerrado Granja Leiteira Eudes Braga Povoado Campo do Meio	2015
	BI 18	Romaria de Nossa Senhora D'Abadia	2016